Генеральный план Куликовского сельского поселения Краснослободского района Республики Мордовия

Карта планируемого размещения объектов местного значения (М 1: 10 000; 1:2 000)

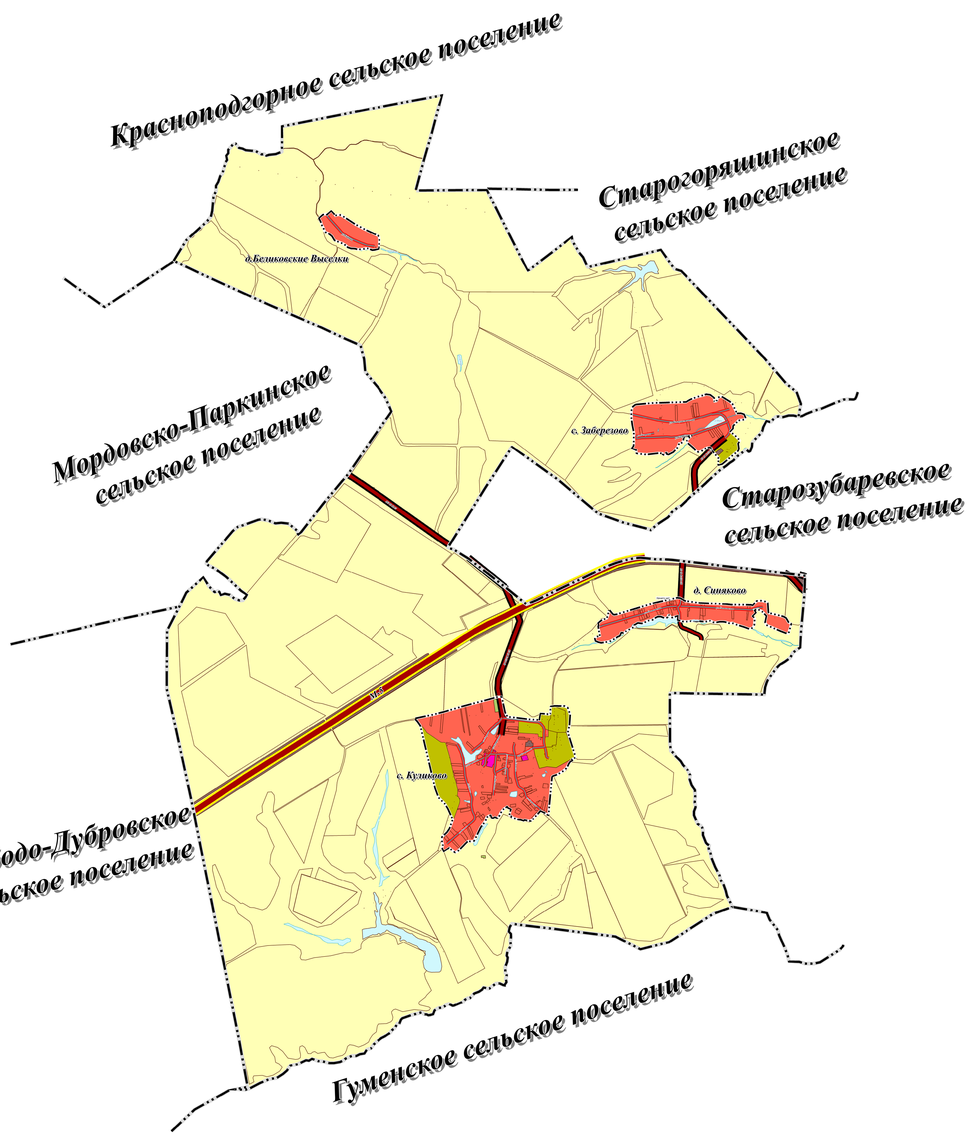

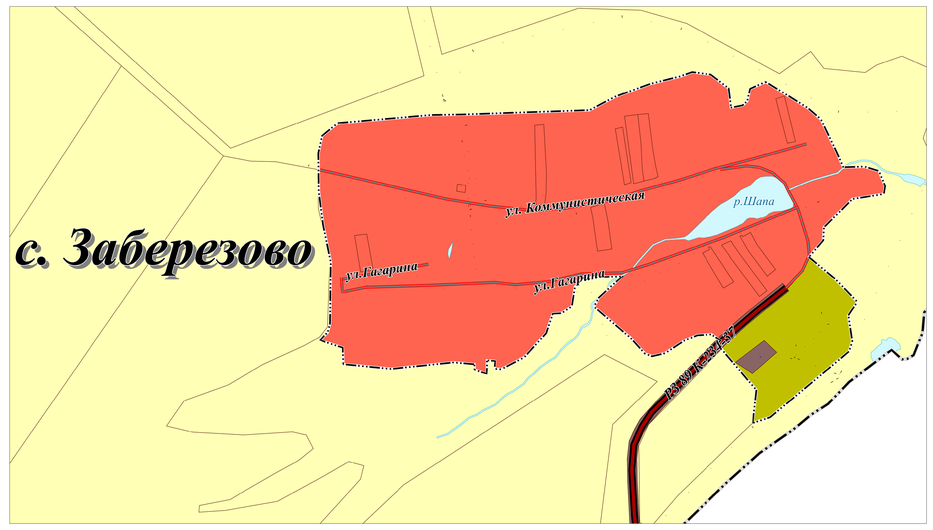

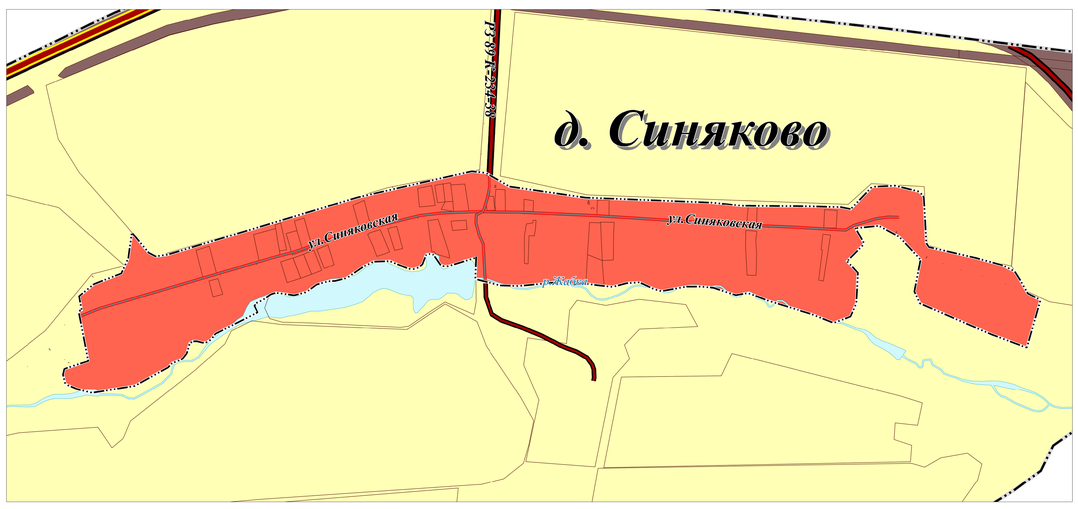

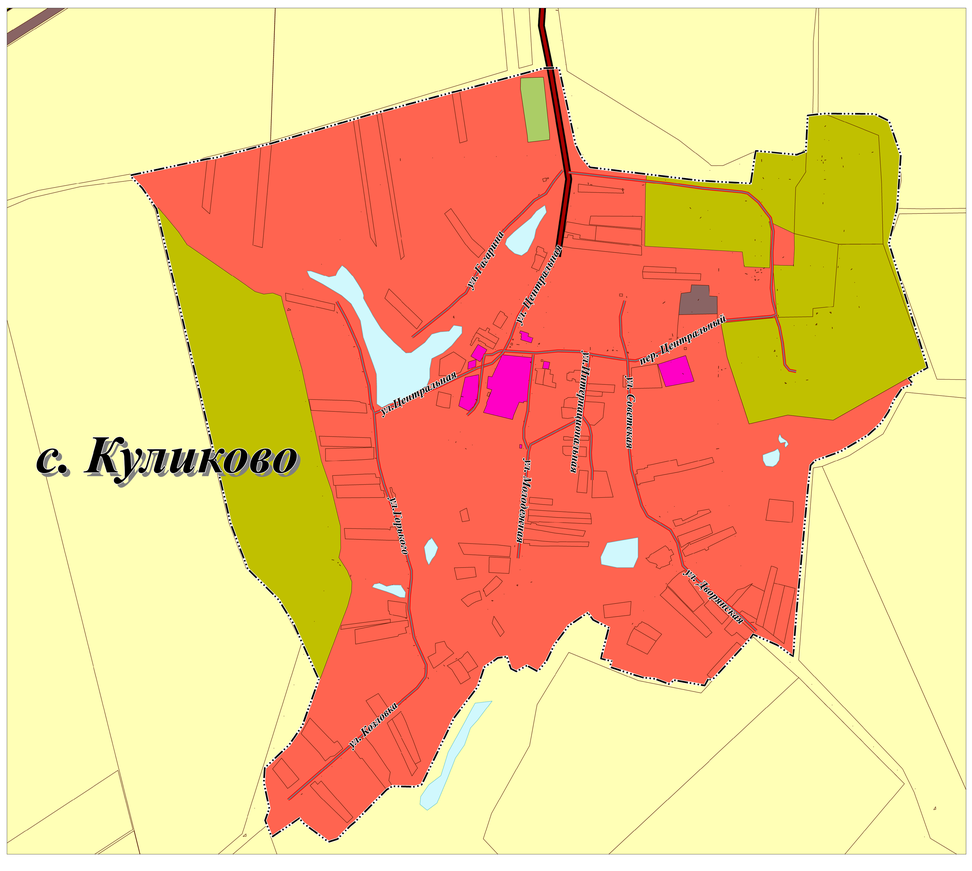

УСЛОВНЫЕ ОБОЗНАЧЕНИЯ			
сущ.	*план.*	*план. к рек.*	
ГРАНИЦЫ СУБЪЕКТОВ РОССИЙСКОЙ ФЕДЕРАЦИИ, МУНИЦИПАЛЬНЫХ ОБРАЗОВАНИЯ, НАСЕЛЕННЫХ ПУНКТОВ ГРАНИЦЫ ЕДИНИЦ АДМИНИСТРАТИВНО-ТЕРРИТОРИАЛЬНОГО ДЕЛЕНИЯ РОССИЙСКОЙ ФЕДЕРАЦИИ			
			Граница сельского поселения
			Граница населенного пункта
			Границы земельных участков сведения о которых содержатся в ЕГРН
ПРИОДНЫЕ ОБЪЕКТЫ ПОВЕРХНОСТНЫЕ ВОДНЫЕ ОБЪЕКТЫ			
			Водоем (озеро, пруд, обводненный карьер, водохранилище)
			Водоток (река, ручей, канал)
ФУНКЦИОНАЛЬНЫЕ ЗОНЫ			
			Жилые зоны
			Общественно-деловые зоны
			Производственная зона сельскохозяйственных предприятий
			Производственные зоны, зоны инженерной и транспортной инфраструктур
			Зоны специального назначения
			Зоны сельскохозяйственного использования
ОБЪЕКТЫ ТРАНСПОРТНОЙ ИНФРАСТРУКТУРЫ АВТОМОБИЛЬНЫЕ ДОРОГИ			
			Автомобильные дороги регионального или межмуниципального значения
			Автомобильные дороги местного значения
			Автомобильные дороги федерального значения
УЛИЧНО-ДОРОЖНАЯ СЕТЬ СЕЛЬСКОГО НАСЕЛЕННОГО ПУНКТА			
			Улица в жилой застройке

Акционерное общество
«Республиканский центр пространственных данных «Кадастр»
http://mordovia01.ru

Гл. инженер	Пасынок А.Г.		Генеральный план Куликовского сельского поселения Краснослободского муниципального района Республики Мордовия	Лист	Листов
Гл.инженер				5	6
Исполнитель			Карта планируемого размещения объектов местного значения	Масштаб 1: 10 000 1:2 000	